ID Animita	Sistema de Referencia de coordenadas WGS 84 / UTM zone	Vértice	Este (m)	Norte (m)	Ruta	Margen	Sector	Comuna	Estado	Ubicación en relación a las obras del proyecto	CAV a aplicar
01-01	19s	Centroide	257.833	6.042.435	5 SUR	Poniente	Cunaco Oriente	Villa Alegre	Regular	Localizada en el sector poniente de la ruta	No aplica
02-01	19s	Centroide	257.833	6.042.434	5 SUR	Poniente	Cunaco Oriente	Villa Alegre	Buena	Localizada en el sector poniente de la ruta	No aplica
03-02	19s	Centroide	262.494	6.028.350	5 SUR	Poniente	Ancoa N°1 Oriente	Linares	Regular	Localizada en el sector poniente de la ruta	No aplica
04-02	19s	Centroide	262.302	6.027.790	5 SUR	Poniente	Ancoa N°2 Oriente	Linares	Regular	Localizada en el sector poniente de la ruta	No aplica
05-02	19s	Centroide	262.222	6.027.570	5 SUR	Poniente	Ancoa N°2 Oriente	Linares	Mala	Localizada en el sector poniente de la ruta	No aplica
06-02	19s	Centroide	262.211	6.027.543	5 SUR	Poniente	Ancoa N°2 Oriente	Linares	Mala	Localizada en el sector poniente de la ruta	No aplica
07-02	19s	Centroide	262.197	6.027.505	5 SUR	Poniente	Ancoa N°2 Oriente	Linares	Mala	Localizada en el sector poniente de la ruta	No aplica
08-02	19s	Centroide	262.337	6.027.809	5 SUR	Oriente	Ancoa N°2 Oriente	Linares	Regular	Dentro del area de intervención por acceso al puente	C-CV-MHU-05
09-02	19s	Centroide	262.336	6.027.806	5 SUR	Oriente	Ancoa N°2 Oriente	Linares	Regular	Dentro del area de intervención por acceso al puente	C-CV-MHU-05
10-02	19s	Centroide	262.335	6.027.801	5 SUR	Oriente	Ancoa N°2 Oriente	Linares	Mala	Dentro del area de intervención por acceso al puente	C-CV-MHU-05
11-02	19s	Centroide	262.292	6.027.614	5 SUR	Oriente	Ancoa N°2 Oriente	Linares	Mala	Dentro del area de intervención por rampas de acceso	C-CV-MHU-05
12-03	19s	Centroide	254.681	6.012.449	5 SUR	Oriente	Longaví Oriente	Longaví/Retiro	Regular	Dentro del area de intervención por rampas de acceso	C-CV-MHU-03
13-03	19s	Centroide	254.297	6.012.159	5 SUR	Oriente	Longaví Oriente	Longaví/Retiro	Buena	Dentro del area de intervención por acceso al puente y rampas de acceso	C-CV-MHU-05
14-03	19s	Centroide	254.509	6.012.321	5 SUR	Oriente	Longaví Oriente	Longaví/Retiro	Mala	Dentro del area de intervención por rampas de acceso	C-CV-MHU-05
15-04	19s	Centroide	248.643	6.002.685	5 SUR	Oriente	Copihue Oriente	Retiro	Buena	Dentro del area de intervención por acceso al puente	C-CV-MHU-05
16-05	19s	Centroide	247.730	5.999.186	5 SUR	Oriente	Colliguay Oriente	Retiro/Parral	Buena	Fuera del area de intervención	No aplica
17-06	19s	Centroide	247.081	5.996.184	5 SUR	Poniente	Parral Ramal Poniente	Parral	Buena	Dentro del area de intervención	C-CV-MHU-03
18-06	19s	Centroide	247.081	5.996.182	5 SUR	Poniente	Parral Ramal Poniente	Parral	Buena	Dentro del area de intervención	C-CV-MHU-03
19-06	19s	Centroide	247.069	5.995.976	5 SUR	Oriente	Parral Ramal Poniente	Parral	Mala	Fuera del area de intervención	No aplica
20-07	19s	Centroide	245.997	5.978.650	5 SUR	Oriente	Ñiquén Oriente	Ñiquén	Buena	Dentro del area de intervención por rampas de acceso	C-CV-MHU-03
21-08	19s	Centroide	235.716	5.965.202	5 SUR	Oriente	Navotavo Oriente	San Carlos	Buena	Dentro del area de intervención por rampas de acceso	C-CV-MHU-03
22-09	19s	Centroide	231.809	5.961.091	5 SUR	Poniente	Ensanche Lilahue Poniente	San Carlos	Mala	Fuera del area de intervención	No aplica
23-09	19s	Centroide	231.838	5.961.124	5 SUR	Poniente	Ensanche Lilahue Poniente	San Carlos	Buena	Fuera del area de intervención	No aplica
24-10	18s	Centroide	767.214	5.958.670	5 SUR	Poniente	Ninquihue Poniente	San Carlos	Buena	Fuera del area de intervención	No aplica
25-12	18s	Centroide	749.685	5.941.576	5 SUR	Poniente	Ensanche Nebuco Poniente	Chillán Viejo	Regular	Fuera del area de intervención	No aplica
26-12	18s	Centroide	749.685	5.941.575	5 SUR	Poniente	Ensanche Nebuco Poniente	Chillán Viejo	Mala	Fuera del area de intervención	No aplica
27-12	18s	Centroide	749.685	5.941.574	5 SUR	Poniente	Ensanche Nebuco Poniente	Chillán Viejo	Buena	Fuera del area de intervención	No aplica
28-12	18s	Centroide	749.684	5.941.573	5 SUR	Poniente	Ensanche Nebuco Poniente	Chillán Viejo	Buena	Fuera del area de intervención	No aplica
29-12	18s	Centroide	749.464	5.941.387	5 SUR	Poniente	Ensanche Nebuco Poniente	Chillán Viejo	Regular	Dentro del area de intervención IIFF	C-CV-MHU-03
30-12	18s	Centroide	749.243	5.941.190	5 SUR	Poniente	Ensanche Nebuco Poniente	Chillán Viejo	Buena	Dentro del area de intervención de las obras Puente	C-CV-MHU-05
31-12	18s	Centroide	749.160	5.941.143	5 SUR	Poniente	Ensanche Nebuco Poniente	Chillán Viejo	Regular	Dentro del area de intervención por rampas de acceso	C-CV-MHU-05
32-12	18s	Centroide	749.215	5.941.149	5 SUR	Oriente	Ensanche Nebuco Poniente	Chillán Viejo	Regular	Dentro del area de intervención por acceso al puente	C-CV-MHU-05

FICHA DESCRIPTIVA ANIMITAS

Identificación	Coordenadas UTM		Margen
ID	Norte	Este	
1	6.042.435	257.833	Poniente
Parte del AI	Sector		
1	Cunaco Oriente		
Estado General	Materialidad		Colores
Regular	Madera		Blanca
Propietario/Difunto	Sin nombre		
Observaciones			

Ubicación Espacial (imagen Google Earth)



FOTOS

FRENTE



COSTADO DERECHO



COSTADO IZQUIERDO



FICHA DESCRIPTIVA ANIMITAS

Identificación	Coordenadas UTM		Margen
ID	Norte	Este	
2	6.042.434	257.833	Poniente
Parte del AI	Sector		
1	Cunaco Oriente		
Estado General	Materialidad		Colores
Regular	Greda y madera		Blanca y roja
Propietario/Difunto	Sin nombre		
Observaciones			

Ubicación Espacial (imagen Google Earth)



FOTOS

FRENTE



COSTADO DERECHO



COSTADO IZQUIERDO



FICHA DESCRIPTIVA ANIMITAS

Identificación	Coordenadas UTM		Margen
ID	Norte	Este	
3	6.028.350	262.494	Poniente
Parte del AI	Sector		
2	Ancoa N°1 Oriente		
Estado General	Materialidad		Colores
Buena	madera		Negra
Propietario/Difunto	Benedicto Antonio Hormazábal Lupayante		
Observaciones			

Ubicación Espacial (imagen Google Earth)



FOTOS

FRENTE



COSTADO DERECHO



COSTADO IZQUIERDO



FICHA DESCRIPTIVA ANIMITAS

Identificación	Coordenadas UTM		Margen
ID	Norte	Este	
4	6.027.790	262.302	Poniente
Parte del AI	Sector		
2	Ancoa N°2 Oriente		
Estado General	Materialidad		Colores
Regular	Lata		Blanca
Propietario/Difunto	Sin nombre		
Observaciones			

Ubicación Espacial (imagen Google Earth)



FOTOS

FRENTE



COSTADO DERECHO



COSTADO IZQUIERDO



FICHA DESCRIPTIVA ANIMITAS

Identificación	Coordenadas UTM		Margen
ID	Norte	Este	
5	6.027.570	262.222	Poniente
Parte del AI	Sector		
2	Ancoa N°2 Oriente		
Estado General	Materialidad		Colores
Mala	Lata		Blanca y roja
Propietario/Difunto	Sin nombre		
Observaciones			

Ubicación Espacial (imagen Google Earth)



FOTOS

FRENTE



COSTADO DERECHO



COSTADO IZQUIERDO



FICHA DESCRIPTIVA ANIMITAS

Identificación	Coordenadas UTM		Margen
ID	Norte	Este	
6	6.027.543	262.211	Poniente
Parte del AI	Sector		
2	Ancoa N°2 Oriente		
Estado General	Materialidad		Colores
Mala	Lata		Blanca
Propietario/Difunto	Sin nombre		
Observaciones			

Ubicación Espacial (imagen Google Earth)



FOTOS

FRENTE



COSTADO DERECHO



COSTADO IZQUIERDO



FICHA DESCRIPTIVA ANIMITAS

Identificación	Coordenadas UTM		Margen
ID	Norte	Este	
7	6.027.505	262.197	Poniente
Parte del AI	Sector		
2	Ancoa N°2 Oriente		
Estado General	Materialidad		Colores
Mala	Lata		Blanca
Propietario/Difunto	Sin nombre		
Observaciones			

Ubicación Espacial (imagen Google Earth)



FOTOS

FRENTE



COSTADO DERECHO



COSTADO IZQUIERDO



FICHA DESCRIPTIVA ANIMITAS

Identificación	Coordenadas UTM		Margen
ID	Norte	Este	
8	6.027.809	262.337	Oriente
Parte del AI	Sector		
2	Ancoa N°2 Oriente		
Estado General	Materialidad		Colores
Regular	Madera y pizarreño		Gris
Propietario/Difunto	Sin nombre		
Observaciones			

Ubicación Espacial (imagen Google Earth)



FOTOS

FRENTE



COSTADO DERECHO



COSTADO IZQUIERDO



FICHA DESCRIPTIVA ANIMITAS

Identificación	Coordenadas UTM		Margen
ID	Norte	Este	
9	6.027.806	262.336	Oriente
Parte del AI	Sector		
2	Ancoa N°2 Oriente		
Estado General	Materialidad		Colores
Regular	Lata		Gris y azul
Propietario/Difunto	Juan A. Bautista Macondo		
Observaciones			

Ubicación Espacial (imagen Google Earth)



FOTOS

FRENTE



COSTADO DERECHO



COSTADO IZQUIERDO



FICHA DESCRIPTIVA ANIMITAS

Identificación	Coordenadas UTM		Margen
ID	Norte	Este	
10	6.027.801	262.335	Oriente
Parte del AI	Sector		
2	Ancoa N°2 Oriente		
Estado General	Materialidad		Colores
Mala	Lata		Gris
Propietario/Difunto	Constanza María Arancibia Llancamil		
Observaciones			

Ubicación Espacial (imagen Google Earth)



FOTOS

FRENTE



COSTADO DERECHO



COSTADO IZQUIERDO



FICHA DESCRIPTIVA ANIMITAS

Identificación	Coordenadas UTM		Margen
ID	Norte	Este	
11	6.027.614	262.292	Oriente
Parte del Al	Sector		
2	Ancoa N°2 Oriente		
Estado General	Materialidad		Colores
Mala	Lata		Gris
Propietario/Difunto	Sin nombre		
Observaciones			

Ubicación Espacial (imagen Google Earth)



FOTOS

FRENTE



COSTADO DERECHO



COSTADO IZQUIERDO



FICHA DESCRIPTIVA ANIMITAS

Identificación	Coordenadas UTM		Margen
ID	Norte	Este	
12	6.012.449	254.681	Oriente
Parte del AI	Sector		
3	Longaví Oriente		
Estado General	Materialidad		Colores
Regular	Ceramica		Café
Propietario/Difunto	Jonatan García Vasquez		
Observaciones	Se encontró la parte horizontal de la cruz, con el nombre "Jonatan"		

Ubicación Espacial (imagen Google Earth)



FOTOS

FRENTE



COSTADO DERECHO



COSTADO IZQUIERDO



FICHA DESCRIPTIVA ANIMITAS

Identificación	Coordenadas UTM		Margen
ID	Norte	Este	
13	6.012.159	254.297	Oriente
Parte del AI	Sector		
3	Longaví Oriente		
Estado General	Materialidad		Colores
Buena	Greda		Blanca
Propietario/Difunto	Hugo Ivan López Vera - Edin Humberto Vilches Quinteros		
Observaciones			

Ubicación Espacial (imagen Google Earth)



FOTOS

FRENTE



COSTADO DERECHO



COSTADO IZQUIERDO



FICHA DESCRIPTIVA ANIMITAS

Identificación	Coordenadas UTM		Margen
ID	Norte	Este	
14	6.012.321	254.509	Oriente
Parte del AI	Sector		
3	Longaví Oriente		
Estado General	Materialidad		Colores
Mala			Gris
Propietario/Difunto	Sin nombre		
Observaciones	Se encuentra en uno de los pilares de la parte oriente del puente actual.		

Ubicación Espacial (imagen Google Earth)



FOTOS

FRENTE



COSTADO DERECHO



COSTADO IZQUIERDO



FICHA DESCRIPTIVA ANIMITAS

Identificación	Coordenadas UTM		Margen
ID	Norte	Este	
15	6.002.685	248.643	Oriente
Parte del Al	Sector		
4	Copihue Oriente		
Estado General	Materialidad		Colores
Buena	Madera, lata y vidrio		Café
Propietario/Difunto	Michael Alejandro Tapia Correa		
Observaciones			

Ubicación Espacial (imagen Google Earth)



FOTOS

FRENTE



COSTADO DERECHO



COSTADO IZQUIERDO



FICHA DESCRIPTIVA ANIMITAS

Identificación	Coordenadas UTM		Margen
ID	Norte	Este	
16	5.999.186	247.730	Oriente
Parte del Al	Sector		
5	Colliguay Oriente		
Estado General	Materialidad		Colores
Buena			Blanca
Propietario/Difunto	Eulocio Corvalán Quevedo		
Observaciones			

Ubicación Espacial (imagen Google Earth)



FOTOS

FRENTE



COSTADO DERECHO



COSTADO IZQUIERDO



FICHA DESCRIPTIVA ANIMITAS

Identificación	Coordenadas UTM		Margen
ID	Norte	Este	
17	5.996.184	247.081	Poniente
Parte del Al	Sector		
6	Parral Ramal Poniente		
Estado General	Materialidad		Colores
Buena	Lata		Azul con franjas rojas y blancas
Propietario/Difunto	Miguel Paredes		
Observaciones			

Ubicación Espacial (imagen Google Earth)



FOTOS

FRENTE



COSTADO DERECHO



COSTADO IZQUIERDO



FICHA DESCRIPTIVA ANIMITAS

Identificación	Coordenadas UTM		Margen
ID	Norte	Este	
18	5.996.182	247.081	Poniente
Parte del Al	Sector		
6	Parral Ramal Poniente		
Estado General	Materialidad		Colores
Buena	Lata		Blanca
Propietario/Difunto	Forma parte de la animita 17-06		
Observaciones			

Ubicación Espacial (imagen Google Earth)



FOTOS

FRENTE



COSTADO DERECHO



COSTADO IZQUIERDO



FICHA DESCRIPTIVA ANIMITAS

Identificación	Coordenadas UTM		Margen
ID	Norte	Este	
19	5.995.976	247.069	Oriente
Parte del AI	Sector		
6	Parral Ramal Poniente		
Estado General	Materialidad		Colores
Mala	Lata		Blanca
Propietario/Difunto	Sin nombre		
Observaciones			

Ubicación Espacial (imagen Google Earth)



FOTOS

FRENTE



COSTADO DERECHO



COSTADO IZQUIERDO



FICHA DESCRIPTIVA ANIMITAS

Identificación	Coordenadas UTM		Margen
ID	Norte	Este	
20	5.978.650	245.997	Oriente
Parte del Al	Sector		
7	Ñiquén Oriente		
Estado General	Materialidad		Colores
Buena	Madera y concreto		Blanca
Propietario/Difunto	Rodolfo García		
Observaciones			

Ubicación Espacial (imagen Google Earth)



FOTOS

FRENTE



COSTADO DERECHO



COSTADO IZQUIERDO



FICHA DESCRIPTIVA ANIMITAS

Identificación	Coordenadas UTM		Margen
ID	Norte	Este	
21	5.965.202	235.716	Oriente
Parte del AI	Sector		
7	Navotavo Oriente		
Estado General	Materialidad		Colores
Buena	Lata		Blanca
Propietario/Difunto	Juanito Sandoval Mendez		
Observaciones			

Ubicación Espacial (imagen Google Earth)

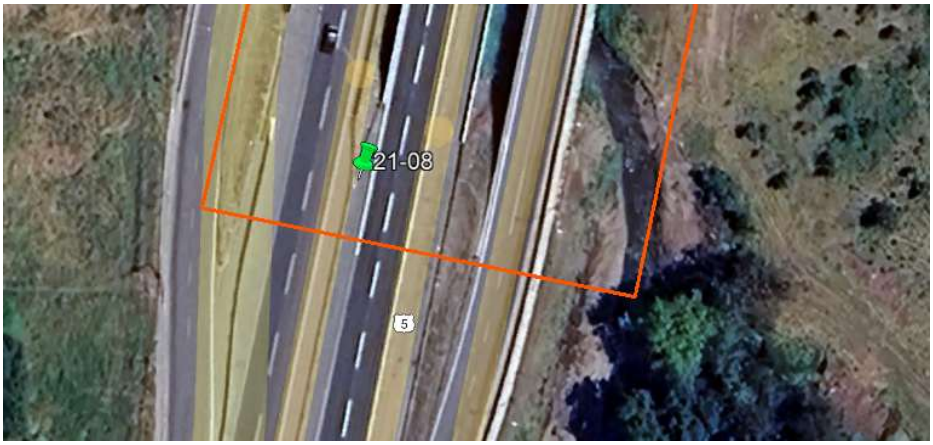

FOTOS

FRENTE



COSTADO DERECHO



COSTADO IZQUIERDO



FICHA DESCRIPTIVA ANIMITAS

Identificación	Coordenadas UTM		Margen
ID	Norte	Este	
22	5.961.091	231.809	Poniente
Parte del AI	Sector		
9	Ensanche Lilahue Poniente		
Estado General	Materialidad		Colores
Mala	Lata		Blanca
Propietario/Difunto	Sin nombre		
Observaciones			

Ubicación Espacial (imagen Google Earth)



FOTOS

FRENTE



COSTADO DERECHO



COSTADO IZQUIERDO



FICHA DESCRIPTIVA ANIMITAS

Identificación	Coordenadas UTM		Margen
ID	Norte	Este	
23	5.961.124	231.838	Poniente
Parte del AI	Sector		
9	Ensanche Lilahue Poniente		
Estado General	Materialidad		Colores
Buena	Lata		Blanca
Propietario/Difunto	E. Segundo Mendoza Labra		
Observaciones			

Ubicación Espacial (imagen Google Earth)



FOTOS

FRENTE



COSTADO DERECHO



COSTADO IZQUIERDO



FICHA DESCRIPTIVA ANIMITAS

Identificación	Coordenadas UTM		Margen
ID	Norte	Este	
24	5.958.670	767.214	Poniente
Parte del AI	Sector		
10	Ninquihue Poniente		
Estado General	Materialidad		Colores
Buena	Cerámica		Roja
Propietario/Difunto	Jose S. Rosales Vergara		
Observaciones			

Ubicación Espacial (imagen Google Earth)



FOTOS

FRENTE



COSTADO DERECHO



COSTADO IZQUIERDO



FICHA DESCRIPTIVA ANIMITAS

Identificación	Coordenadas UTM		Margen
ID	Norte	Este	
25	5.941.576	749.685	Poniente
Parte del AI	Sector		
12	Ensanche Nebuco Poniente		
Estado General	Materialidad		Colores
Regular	Cerámica		Blanca
Propietario/Difunto	Sin nombre legible		
Observaciones			

Ubicación Espacial (imagen Google Earth)



FOTOS

FRENTE



COSTADO DERECHO



COSTADO IZQUIERDO



FICHA DESCRIPTIVA ANIMITAS

Identificación	Coordenadas UTM		Margen
ID	Norte	Este	
26	5.941.575	749.685	Poniente
Parte del AI	Sector		
12	Ensanche Nebuco Poniente		
Estado General	Materialidad		Colores
Mala	Lata		Blanca
Propietario/Difunto	Ilegible		
Observaciones			

Ubicación Espacial (imagen Google Earth)



FOTOS

FRENTE



COSTADO DERECHO



COSTADO IZQUIERDO



FICHA DESCRIPTIVA ANIMITAS

Identificación	Coordenadas UTM		Margen
ID	Norte	Este	
27	5.941.574	749.685	Poniente
Parte del AI	Sector		
12	Ensanche Nebuco Poniente		
Estado General	Materialidad		Colores
Buena	Cerámica		Verde
Propietario/Difunto	Jaime Cortés Salinas		
Observaciones			

Ubicación Espacial (imagen Google Earth)



FOTOS

FRENTE



COSTADO DERECHO



COSTADO IZQUIERDO



FICHA DESCRIPTIVA ANIMITAS

Identificación	Coordenadas UTM		Margen
ID	Norte	Este	
28	5.941.573	749.684	Poniente
Parte del AI	Sector		
12	Ensanche Nebuco Poniente		
Estado General	Materialidad		Colores
Buena	Lata		Roja
Propietario/Difunto	Sin nombre		
Observaciones			

Ubicación Espacial (imagen Google Earth)



FOTOS

FRENTE



COSTADO DERECHO



COSTADO IZQUIERDO



FICHA DESCRIPTIVA ANIMITAS

Identificación	Coordenadas UTM		Margen
ID	Norte	Este	
29	5.941.387	749.464	Poniente
Parte del AI	Sector		
12	Ensanche Nebuco Poniente		
Estado General	Materialidad		Colores
Regular	Cerámica		Gris y blanca
Propietario/Difunto	Sin nombre		
Observaciones			

Ubicación Espacial (imagen Google Earth)



FOTOS

FRENTE



COSTADO DERECHO



COSTADO IZQUIERDO



FICHA DESCRIPTIVA ANIMITAS

Identificación	Coordenadas UTM		Margen
ID	Norte	Este	
30	5.941.190	749.243	Poniente
Parte del Al	Sector		
12	Ensanche Nebuco Poniente		
Estado General	Materialidad		Colores
Buena	Madera		Café
Propietario/Difunto	Ian Paul Bascuñan Polanco		
Observaciones			

Ubicación Espacial (imagen Google Earth)



FOTOS

FRENTE





FICHA DESCRIPTIVA ANIMITAS

Identificación	Coordenadas UTM		Margen
ID	Norte	Este	
31	5.941.143	749.160	Poniente
Parte del AI	Sector		
12	Ensanche Nebuco Poniente		
Estado General	Materialidad		Colores
Regular	Lata y madera		Gris
Propietario/Difunto	Sin nombre		
Observaciones			

Ubicación Espacial (imagen Google Earth)



FOTOS

FRENTE



COSTADO DERECHO



COSTADO IZQUIERDO



FICHA DESCRIPTIVA ANIMITAS

Identificación	Coordenadas UTM		Margen
ID	Norte	Este	
32	5.941.149	749.215	Oriente
Parte del AI	Sector		
12	Ensanche Nebuco Poniente		
Estado General	Materialidad		Colores
Regular	Greda		Roja
Propietario/Difunto	Sin nombre		
Observaciones			

Ubicación Espacial (imagen Google Earth)



FOTOS

FRENTE



COSTADO DERECHO



COSTADO IZQUIERDO

